







Plan Local d'Urbanisme

Après



Légende(s)

-  Implantation des constructions par rapport aux voies
-  Zone humide à protéger au titre du L.151-23 du Code de l'Urbanisme
-  Secteur comportant des orientations d'aménagement et de programmation
-  Arrêté portant délimitation de zonages archéologiques seuil à 100m²
-  Arrêté portant délimitation de zonages archéologiques seuil à 3000m²
-  Zonage

Source : Agglomération des Sables d'Olonne, DGFIP, Géo Vendée
 Date d'édition : 30/07/2025
 Réalisation : Service SIG, Service Urbanisme LSOA

Les informations contenues sur les cartes ne sont pas contractuelles, elles ne peuvent en aucun cas engager la responsabilité de la collectivité

